



1 Oktober 2012
1 October 2012
P.U. (B) 306

WARTA KERAJAAN PERSEKUTUAN

*FEDERAL GOVERNMENT
GAZETTE*

PERISYTIHARAN KAWASAN LARANGAN
MEROKOK 2012

DECLARATION OF NON-SMOKING AREA 2012



DISIARKAN OLEH/
PUBLISHED BY
JABATAN PEGUAM NEGARA/
ATTORNEY GENERAL'S CHAMBERS

AKTA MAKANAN 1983

PERATURAN-PERATURAN KAWALAN HASIL TEMBAKAU 2004

PERISYTIHARAN KAWASAN LARANGAN MEROKOK 2012

PADA menjalankan kuasa yang diberikan oleh peraturan 22 Peraturan-Peraturan Kawalan Hasil Tembakau 2004 [*P.U. (A) 324/2004*], Menteri mengisytiharkan bangunan dan tempat yang dinyatakan di bawah sebagai kawasan larangan merokok berkuat kuasa mulai 2 Oktober 2012.

| Bangunan dan Tempat | Perihal |
|--|--|
| 1. Hutan Bandar Mutiara Rini, Lot 132863 dan 145338 Mukim Pulau, Daerah Johor Bahru | Semua bangunan, premis, tempat awam atau tanah yang terkandung dalam kawasan yang ditandakan dengan sempadan garisan tebal, sebagaimana yang ditunjukkan dalam pelan <i>Warta</i> PA 148764 di Lampiran 1, yang disimpan di Jabatan Ukur dan Pemetaan Negeri Johor |
| 2. Taman Perbandaran, Lot 1877, Seksyen 2, George Town, Daerah Timor Laut, Pulau Pinang | Semua bangunan, premis, tempat awam atau tanah yang terkandung dalam kawasan yang ditandakan dengan sempadan garisan tebal, sebagaimana yang ditunjukkan dalam pelan <i>Warta</i> PW 921 di Lampiran 2, yang disimpan di Jabatan Ukur dan Pemetaan Negeri Pulau Pinang |
| 3. Taman Botani, Lot 152, 2845, 2846, 2847, 2849 dan 2850, Mukim 18, Daerah Timor Laut, Pulau Pinang | Semua bangunan, premis, tempat awam atau tanah yang terkandung dalam kawasan yang ditandakan dengan sempadan garisan tebal, sebagaimana yang ditunjukkan dalam pelan <i>Warta</i> PW 922 di Lampiran 3, yang disimpan di Jabatan Ukur dan Pemetaan Negeri Pulau Pinang |

4. Empangan Air Itam, Lot 145 Mukim 14, Lot 10, 23, 39 dan 54 Mukim 15, dan Lot 350 Mukim 16, Daerah Timor Laut, Pulau Pinang

Semua bangunan, premis, tempat awam atau tanah yang terkandung dalam kawasan yang ditandakan dengan sempadan garisan tebal, sebagaimana yang ditunjukkan dalam pelan *Warta* PW 923 di Lampiran 4, yang disimpan di Jabatan Ukur dan Pemetaan Negeri Pulau Pinang
5. Empangan Mengkuang, Bukit Mertajam, Lot 2024, Mukim 17 dan Lot 1163 Mukim 18, Daerah Seberang Perai Tengah, Pulau Pinang

Semua bangunan, premis, tempat awam atau tanah yang terkandung dalam kawasan yang ditandakan dengan sempadan garisan tebal, sebagaimana yang ditunjukkan dalam pelan warta PW 924 seperti di Lampiran 5, yang disimpan di Jabatan Ukur dan Pemetaan Negeri Pulau Pinang
6. Taman Bandar Ampang Jajar, Lot 2036, Mukim 2, Daerah Seberang Perai Tengah, Pulau Pinang

Semua bangunan, premis, tempat awam atau tanah yang terkandung dalam kawasan yang ditandakan dengan sempadan garisan tebal, sebagaimana yang ditunjukkan dalam pelan *Warta* PW 925 di Lampiran 6, yang disimpan di Jabatan Ukur dan Pemetaan Negeri Pulau Pinang
7. Empangan Telok Bahang, Lot 695 hingga 698 Mukim 1 dan Lot 389, 488 hingga 492, 494, 495, 617, 618, 747, 769, 770 dan 892 Mukim 2, Daerah Barat Daya, Pulau Pinang

Semua bangunan, premis, tempat awam atau tanah yang terkandung dalam kawasan yang ditandakan dengan sempadan garisan tebal, sebagaimana yang ditunjukkan dalam pelan *Warta* PW 926 seperti di Lampiran 7, yang disimpan di Jabatan Ukur dan Pemetaan Negeri Pulau Pinang

LAMPIRAN 2

PELAN MENUNJUKKAN KAWASAN LARANGAN MEROKOK
BAGI TAMAN PERBANDARAN
LOT 1877
SEKSYEN 2
GEORGE TOWN
DAERAH TIMOR LAUT
PULAU PINANG

SKALA 1:5500

Foil Ukur JUPP 548 PT 3 SK 75

Foil Jab. Kesihatan Negeri Bil.(82)dlm.PPK02075/3

Lembar Planas 7-G-IV & 7-D-III

Dieditikan oleh: *AG*
(Siti Noraini Binti Sireel)

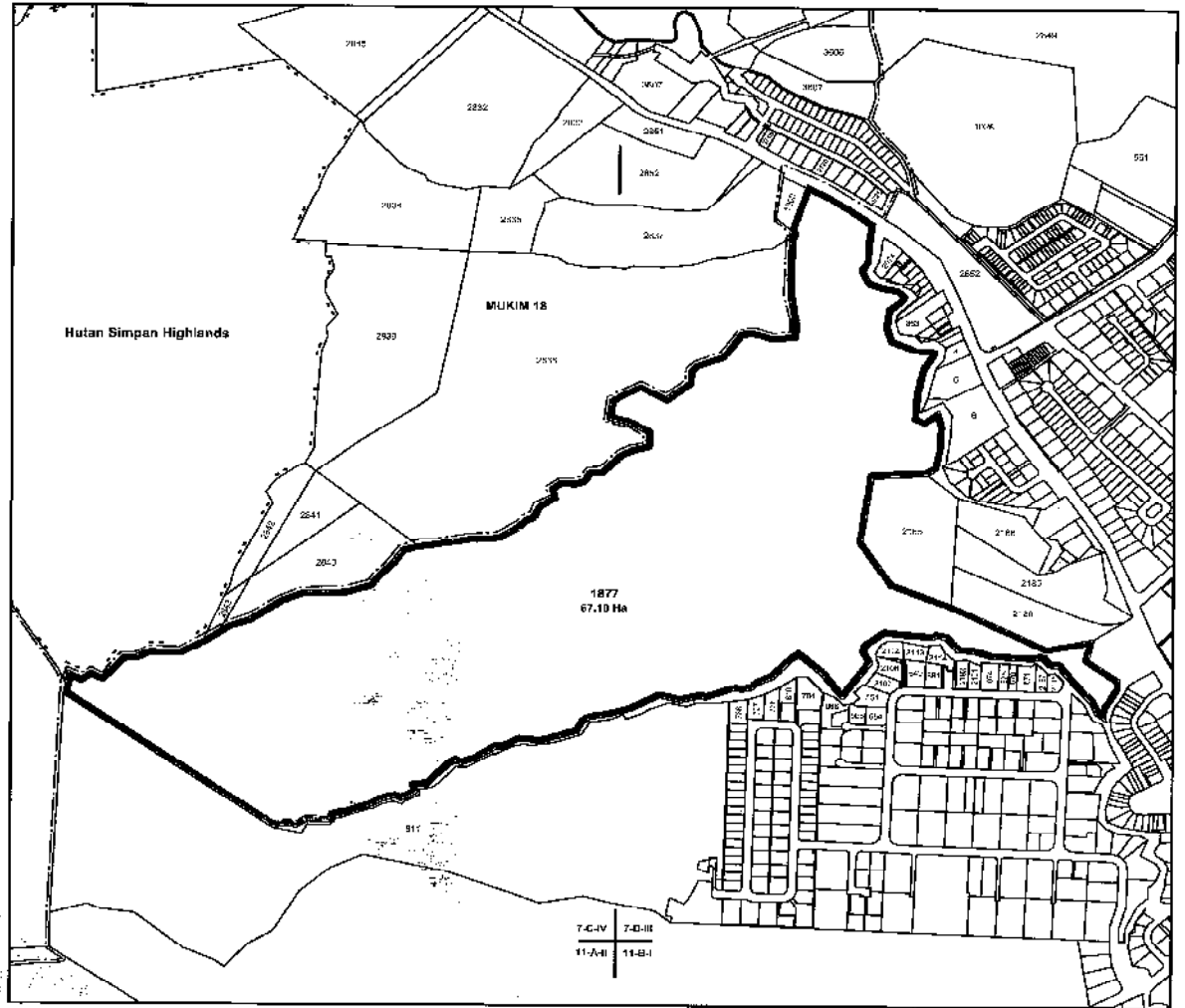
Disemak oleh: *Muhammad Fiaz Bin Abdul Rahman*
(Muhammad Fiaz Bin Abdul Rahman)

Diakui di bawah Seksyen 419 Kanun Tanah Negara 1985
bahawa ini adalah pelan yang betul lagi benar bagi menunjukkan
Kawasan Larangan Merokok bagi Taman Perbandaran
Lot 1877, Seksyen 2, George Town
Daerah Timor Laut, Pulau Pinang
(Sempadan diilingkungi dengan garisan tebal)

Ahmad Azman Bin Ghazali
25-7-2012

Ahmad Azman Bin Ghazali, AMN
Pegawai Ukur dan Pemetaan
Pulau Pinang

PW 921



LAMPIRAN 3

**PELAN MENUNJUKKAN KAWASAN LARANGAN MEROKOK
BAGI TAMAN BOTANI
LOT 152, 2845, 2846, 2847, 2849 & 2850
MUKIM 18
DAERAH TIMOR LAUT
PULAU PINANG**

SKALA 1:3200

Fail Ukur JUPPS46 PT3 SK75
Fail Jab. Kesihatan Negeri Bil.(S2)dim.PPK/2075/3
Lambar Piswal 7-C-II & 7-C-IV

Disediakan oleh:
(Sri Norain Binti Sinusi)

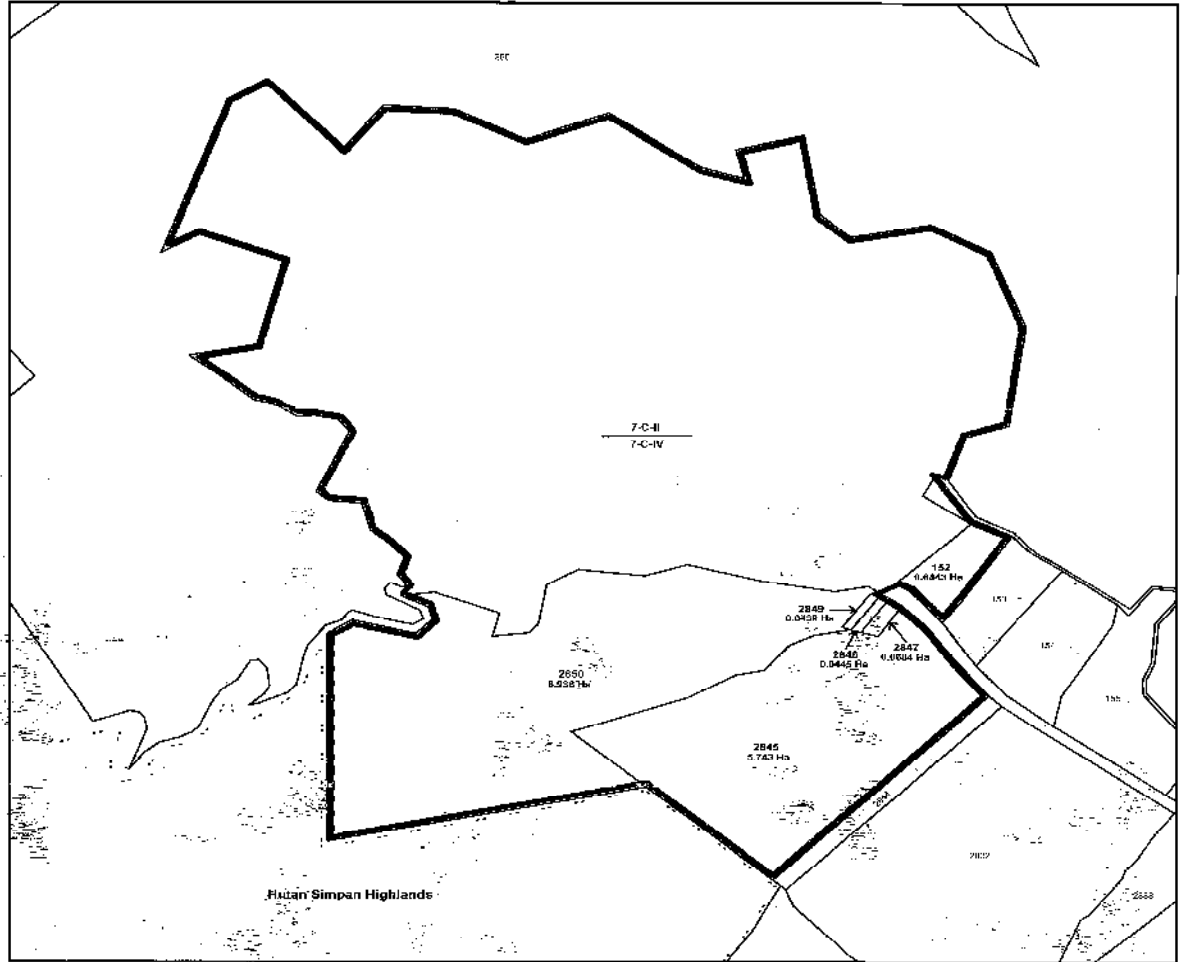
Dianyamak oleh:
(Muhammad Piran Bin Abdul Rahuman)

Diakali di bawah Seksyen 410 Kanun Tanah Negara 1965
Bahawa ini adalah plan yang betul lagi benar bagi menunjukkan
Kawasan Larangan Merokok bagi Taman Botani
Lot 152, 2845, 2846, 2847, 2849 & 2850, Mukim 18
Daerah Timor Laut, Pulau Pinang
(Sempadan dilindungi dengan garisan kelabu)

Ahmad Azman Bin Ghazali
25-7-2012

Ahmad Azman Bin Ghazali, AMN
Pegawai Ukur dan Pemetaan
Pulau Pinang

PW 922



LAMPIRAN 5

**PELAN MENUNJUKKAN KAWASAN LARANGAN MEROKOK
 BAGI EMPANGAN MENGGUANG, BUKIT MERTAJAM
 LOT 2024 MUKIM 17
 DAN LOT 1163 MUKIM 18
 DAERAH SEBERANG PERAI TENGAH
 PULAU PINANG**

SKALA 1:9200

Foil Ukur JUPP546 PT3 SK75


Foil Job: Kesihatan Negeri Bli (82)dm.FPK02075/3

Lanjar Pinar 13-B-III & 13-D-I

Disartikew oleh:
 (Siti Norain Binti Sidiqi)

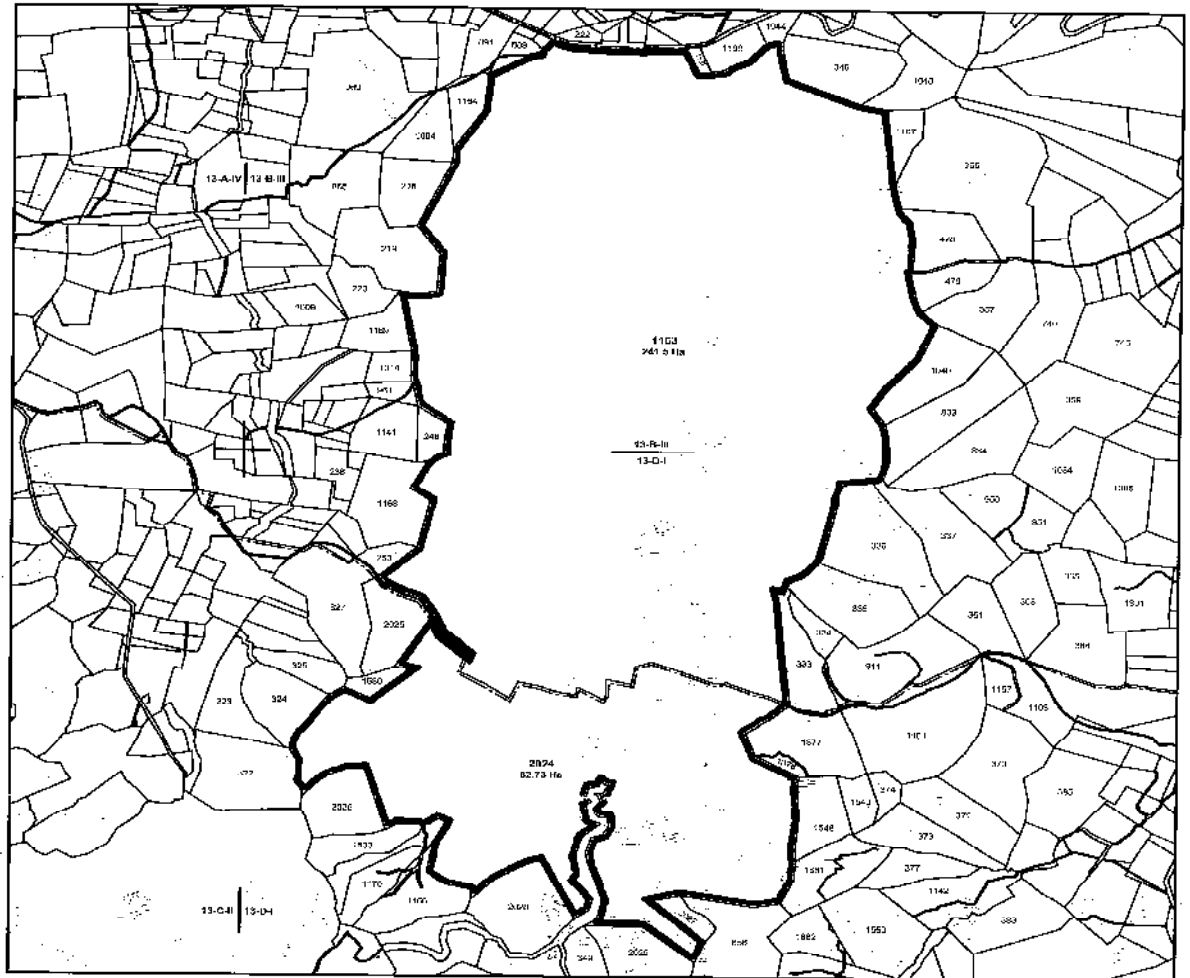
Diemak oleh:
 (Muhamad Filzah Bin Abdul Rahman)

Ditkui di bawah Seksyen 410 Kanun Tanah Negara 1955
 bahawa ini adalah pelan yang betul bagi menunjukkan
 Kawasan Larangan Merokok bagi Empangan Mengkuang, Bukit Mertajam,
 Lot 2024 Mukim 17 dan Lot 1163 Mukim 18
 Daerah Seberang Perai Tengah, Pulau Pinang
 (Sempadan ini mengikut dengan garisan kelabu)


 25.7.2012

Ahmad Azman Bin Ghazali, AMN
 Pengarah Ukur dan Pemetaan
 Pulau Pinang

PW 924



LAMPIRAN 6

PELAN MENUNJUKKAN KAWASAN LARANGAN MEROKOK
BAGI TAMAN BANDAR AMPANG JAJAR
LOT 2036
MUKIM 2
DAERAH SEBERANG PERAI TENGAH
PULAU PINANG

SKALA 1:3000

Peta Ukur JUPP546 PT3 SK75

Peta Jab. Kesihatan Negeri BIL.(32)dlm.PPK/2075/3

Lembar Peta 12-B-4 & 8-D-III

Disediakan oleh:
(Siti Norah Binti Snuati)

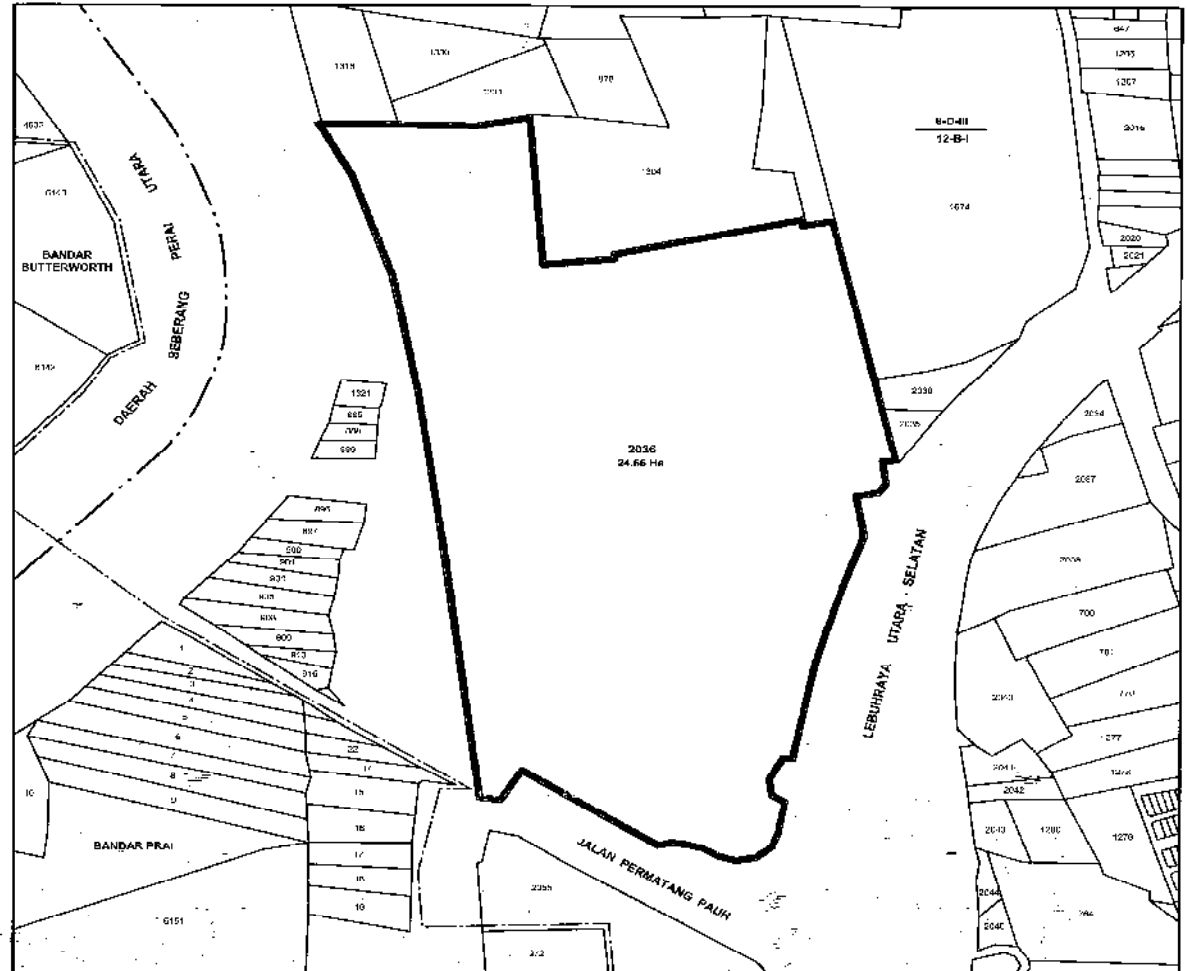
Disemak oleh:
(Muhammad Pitroh Bin Abdul Rahman)

Ditakrif di bawah Seksyen 410 Kanun Tanah Negara 1965
bahawa ini adalah pelan yang dibuat lagi benar bagi menunjukkan
Kawasan Larangan Merokok bagi Taman Bandar Ampang Jajar
Lot 2036, Mukim 2
Daerah Seberang Perai Tengah, Pulau Pinang
(Semua petak dilindungi dengan garisan kelabu)

Ahmad Azman Bin Ghazali
25-7-2012

Ahmad Azman Bin Ghazali, AMN
Pegawai Ukur dan Pemetaan
Pulau Pinang

PW 925



LAMPIRAN 7

PELAN MENUNJUKKAN KAWASAN LARANGAN MEROKOK
 BAGI EMPANGAN TELOK BAHANG
 LOT 695 HINGGA 698 MUKIM 1
 DAN LOT 389, 486 HINGGA 492,
 494, 495, 617, 618, 747, 769, 770 & 892
 MUKIM 2
 DAERAH BARAT DAYA
 PULAU PINANG

SKALA 1:7000

Fail Ukur JUPP548 PTS SK75

Fail Jab. Keahlian Negeri SU.62/dim.PPK/2075/3

Lembar Planai 6-D-I hingga 6-D-IV

Disediakan oleh:
 (Sri Norain Binti Simusa)

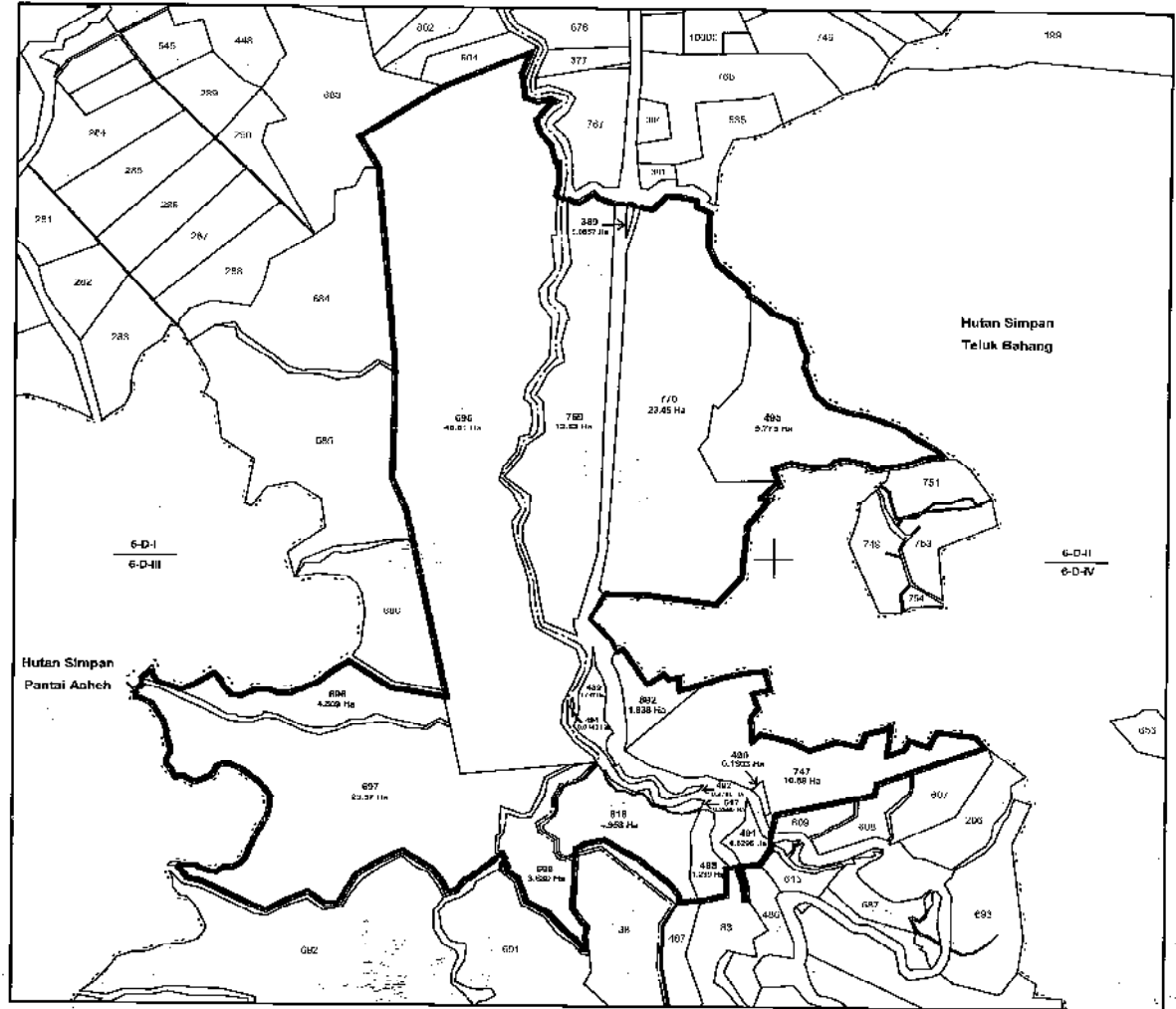
Disemak oleh:
 (Muhammad Petrah Bin Abdul Rahman)

Diletak di bawah Seksyen 410 Kanun Tanah Negara 1955
 Jikalau ini adalah plan yang betul (dgi benar bagi menunjukkan
 Kawasan Larangan Merokok bagi Empangan Telok Bahang
 Lot 695 hingga 698 Mukim 1 dan Lot 389, 486 hingga 492,
 494, 495, 617, 618, 747, 769, 770 & 892 Mukim 2
 Daerah Barat Daya, Pulau Pinang
 (Sempadan dilingkangi dengan garisan kelabu)

Ahmad Azman Bin Ghazali
 25-7-2012

Ahmad Azman Bin Ghazali, AMN
 Pengarah Ukur dan Pemetaan
 Pulau Pinang

PW 926



Bertarikh 18 September 2012
[KKM-PUU(R)(PU2)/TC; PN(PU2)418/XVIII]

DATO' SRI LIOW TIONG LAI
Menteri Kesihatan

FOOD ACT 1983

CONTROL OF TOBACCO PRODUCT REGULATIONS 2004

DECLARATION OF NON-SMOKING AREA 2012

IN exercise of the powers conferred by regulation 22 of the Control of Tobacco Product Regulations 2004 [*P.U. (A) 324/2004*], the Minister declares the buildings and places specified below as non-smoking areas with effect from 2 October 2012.

| Buildings and Places | Description |
|--|--|
| 1. Hutan Bandar Mutiara Rini, Lot 132863 and 145338 Mukim Pulai, Daerah Johor Bahru | All buildings, premises, public places or land within the area outlined in bold borders, as shown in <i>Gazette</i> plan PA 148764 in Appendix 1, deposited in the Johor State Survey and Mapping Office |
| 2. Taman Perbandaran, Lot 1877, Seksyen 2, George Town, Daerah Timor Laut, Pulau Pinang | All buildings, premises, public places or land within the area outlined in bold borders, as shown in <i>Gazette</i> plan PW 921 in Appendix 2, deposited in the Penang State Survey and Mapping Office |
| 3. Taman Botani, Lot 152, 2845, 2846, 2847, 2849 and 2850, Mukim 18, Daerah Timor Laut, Pulau Pinang | All buildings, premises, public places or land within the area outlined in bold borders, as shown in <i>Gazette</i> plan PW 922 in Appendix 3, deposited in the Penang State Survey and Mapping Office |
| 4. Empangan Air Itam, Lot 145 Mukim 14, Lot 10, 23, 39 and 54 Mukim 15 and Lot 350 Mukim 16, Daerah Timor Laut, Pulau Pinang | All building, premises, public place or land within the area outlined in bold borders, as shown in <i>Gazette</i> Plan PW 923 as Appendix 4, deposited in the Penang State Survey and Mapping Office |

5. Empangan Mengkuang, Bukit Mertajam, Lot 2024, Mukim 17 and Lot 1163 Mukim 18, Daerah Seberang Perai Tengah, Pulau Pinang

All buildings, premises, public places or land within the area outlined in bold borders, as shown in *Gazette* plan PW 924 in Appendix 5, deposited in the Penang State Survey and Mapping Office
6. Taman Bandar Ampang Jajar, Lot 2036, Mukim 2, Daerah Seberang Perai Tengah, Pulau Pinang

All buildings, premises, public places or land within the area outlined in bold borders, as shown in *Gazette* plan PW 925 in Appendix 6, deposited in the Penang State Survey and Mapping Office
7. Empangan Telok Bahang, Lot 695 to 698 Mukim 1 and Lot 389, 488 to 492, 494, 495, 617, 618, 747, 769, 770 and 892 Mukim 2, Daerah Barat Daya, Pulau Pinang

All buildings, premises, public places or land within the area outlined in bold borders, as shown in *Gazette* plan PW 926 in Appendix 7, deposited in the Penang State Survey and Mapping Office

APPENDIX 1

PELAN MENUNJUKKAN
KAWASAN LARANGAN
MEROKOK BAGI
HUTAN BANDAR MUTIARA RINI,
MAJLIS PERBANDARAN JOHOR
BAHRU TENGAH (MPJBT)
DI ATAS LOT 132863 & 145338
MUKIM PULAI,
DAERAH JOHOR BAHRU
NEGERI JOHOR

SKALA 1:2500

NOTA:
1. Lot 132863 ditunjukkan dalam Rancangan 132863/1 & 132863/2 (N.12863/1)
2. Lot 145338 ditunjukkan dalam Rancangan 145338/1 & 145338/2 (N.145338/1)

Peta Mukim Pulau 1:250-2000

Peta Raj. Tanah M. Johor 1:50,000 (1:50,000)

Lembar - kawasan kaji

JR 1095/1/21/27

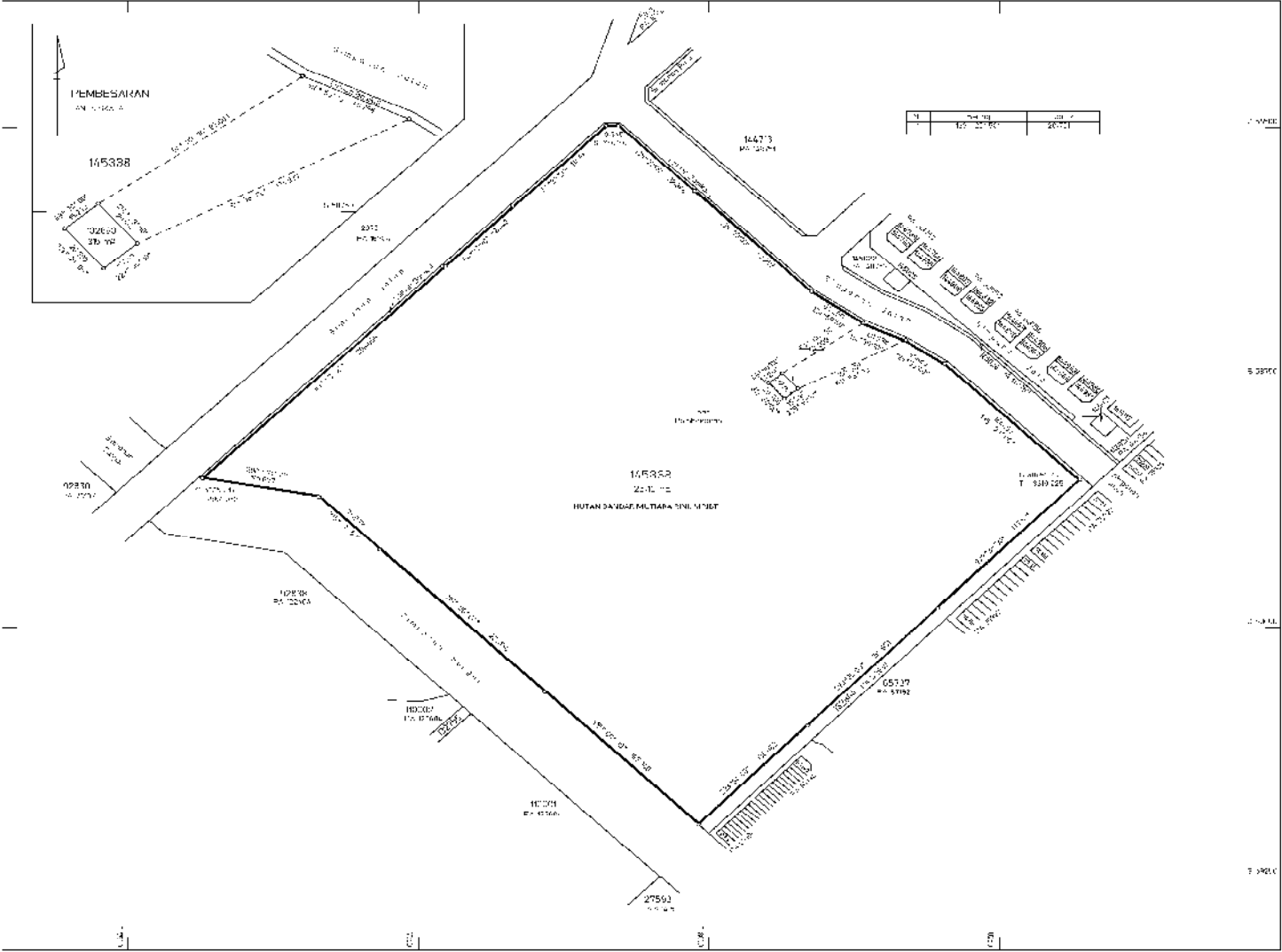
Pada LING KOC KWAN, seorang Pemilik Tanah Berlesen & Berkuasa
daripada Kerajaan Johor, mempunyai 19.00 Hektar (19.00 Hektar) tanah perikanan
di atas Lot 132863/1 & 132863/2 (N.12863/1) & Lot 145338/1 & 145338/2 (N.145338/1)
Berkas No. 1095/1/21/27

BERIKUT adalah Rancangan Rancangan Kawasan Larangan Merokok (RKL) yang ditunjukkan dalam Rancangan 148764/1 & 148764/2 (N.148764/1)

Dibuat pada 10/10/2018

[Signature]
Pencapaian Tanah M. Johor

[Signature]
Majikan Tanah M. Johor




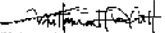
PA 148764

APPENDIX 2


PELAN MENUNJUKKAN KAWASAN LARANGAN MEROKOK
BAGI TAMAN PERBANDARAN
LOT 1877
SEKSYEN 2
GEORGE TOWN
DAERAH TIMOR LAUT
PULAU PINANG

SKALA 1:5500

Foil Ukur JUPP 548 PT 3 SK 75
Foil Jab. Kesihatan Negeri Bil.(82)dlm.PPK02075/3
Lembar Peta 7-G-IV & 7-D-III

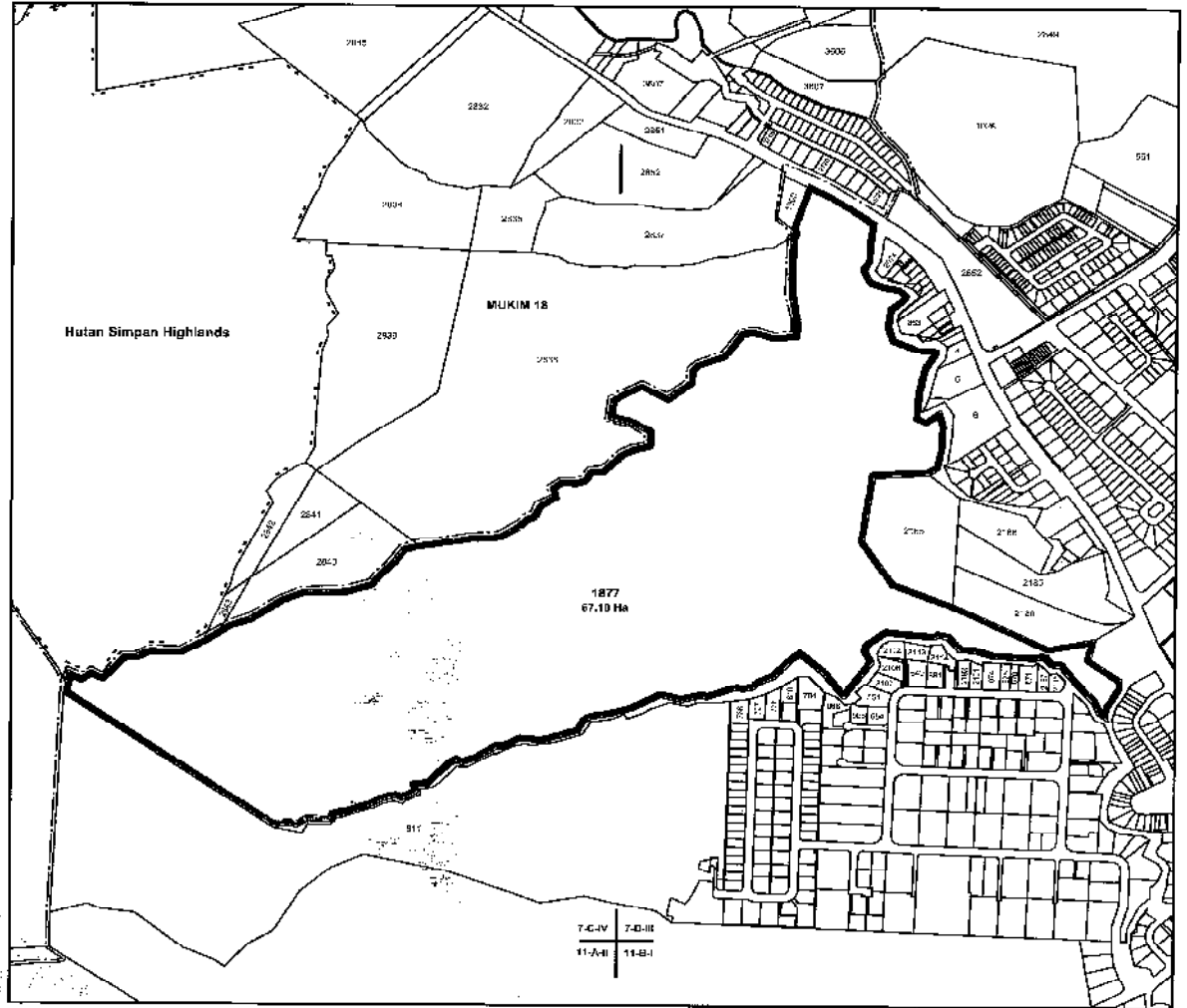
Dieditikan oleh: 
(Siti Noraini Binti Sireel)
Disemak oleh: 
(Muhammad Harah Bin Abdul Rahman)

Diakui di bawah Seksyen 419 Kanun Tanah Negara 1985
bahawa ini adalah pelan yang betul lagi benar bagi menunjukkan
Kawasan Larangan Merokok bagi Taman Perbandaran
Lot 1877, Seksyen 2, George Town
Daerah Timor Laut, Pulau Pinang
(Sempadan diilingkungi dengan garisan tebal)


25-7-2012

Ahmad Azman Bin Ghazali, AMN
Pegawai Ukur dan Pemetaan
Pulau Pinang

PW 921



APPENDIX 3

PELAN MENUNJUKKAN KAWASAN LARANGAN MEROKOK
BAGI TAMAN BOTANI
LOT 152, 2845, 2846, 2847, 2849 & 2850
MUKIM 18
DAERAH TIMOR LAUT
PULAU PINANG

SKALA 1:3200

Foil Ukur JUPP646 PT3 SK75
Foil Jeb. Keihatan Negeri Bili.(S2)dim.PPK/2075/3
Lambar Piswal 7-C-II & 7-C-IV

Disediakan oleh:
(Siti Norain Binti Sinusi)

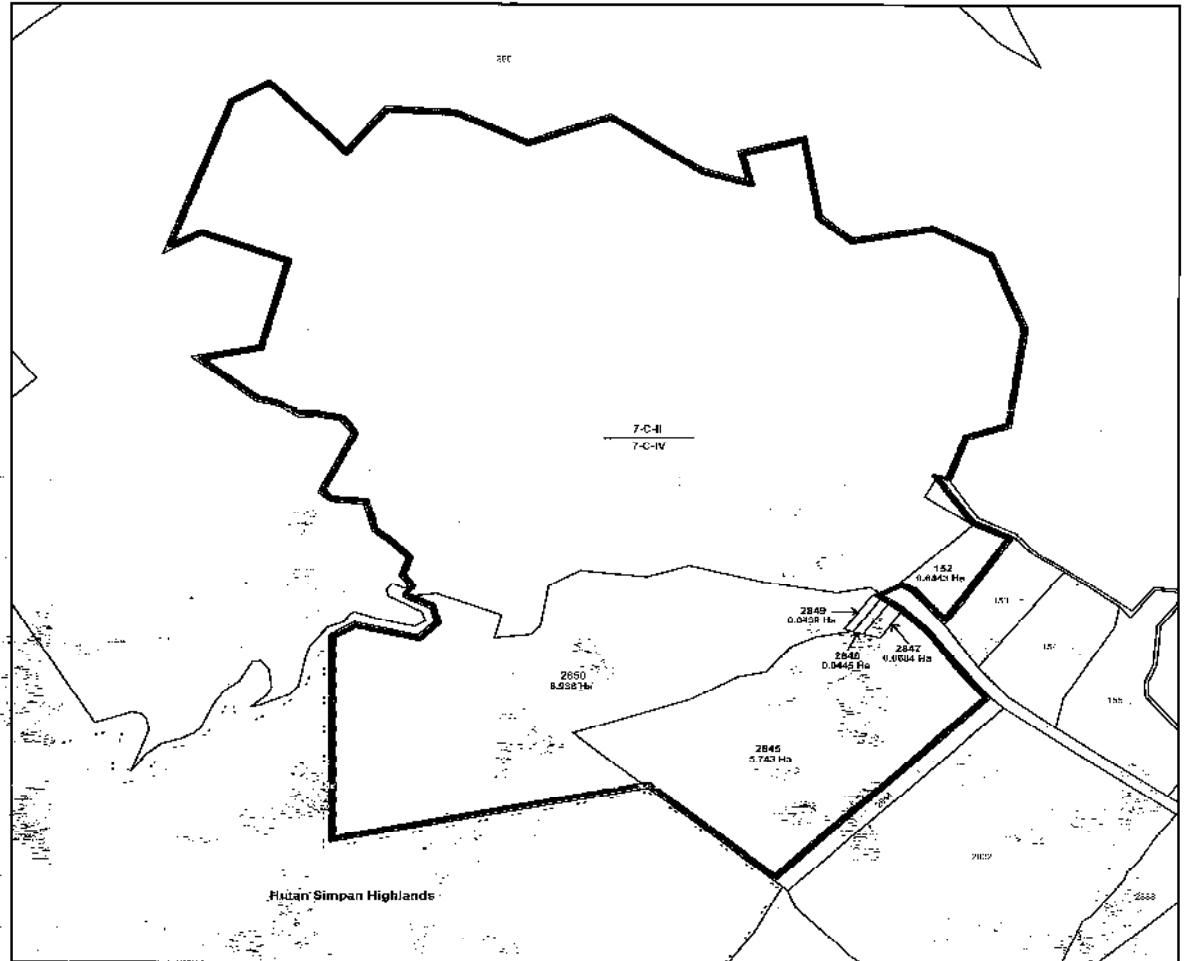
Diancam oleh:
(Mohamad Piran Bin Abdul Rahman)

Diakal di bawah Seksyen 410 Kanun Tanah Negara 1965
Bahawa ini adalah plan yang betul lagi benar bagi menunjukkan
Kawasan Larangan Merokok bagi Taman Botani
Lot 152, 2845, 2846, 2847, 2849 & 2850, Mukim 18
Daerah Timor Laut, Pulau Pinang
(Sempadan ditunjukkan dengan garisan kelabu)

Ahmad Azman Bin Ghazali
25-7-2012

Ahmad Azman Bin Ghazali, AMN
Pangarah Ukur dan Pametaan
Pulau Pinang

PW 922



APPENDIX 4

**PELAN MENUNJUKKAN KAWASAN LARANGAN MEROKOK
BAGI EMPANGAN AIR ITAM
LOT 145 MUKIM 14,
LOT 10, 23, 39 & 54 MUKIM 15
DAN LOT 350 MUKIM 16
DAERAH TIMOR LAUT
PULAU PINANG**

SKALA 1:9000

Fail Ukur JUPPS40 PTS SKT5

Fail Jab. Kesihatan Negeri Bil.(82)dim.PPK2076/3

Lembar Peta 11-A-I, 11-A-III & 11-C-I

Disediakan oleh:
(Siti Norain Binti Simuit)

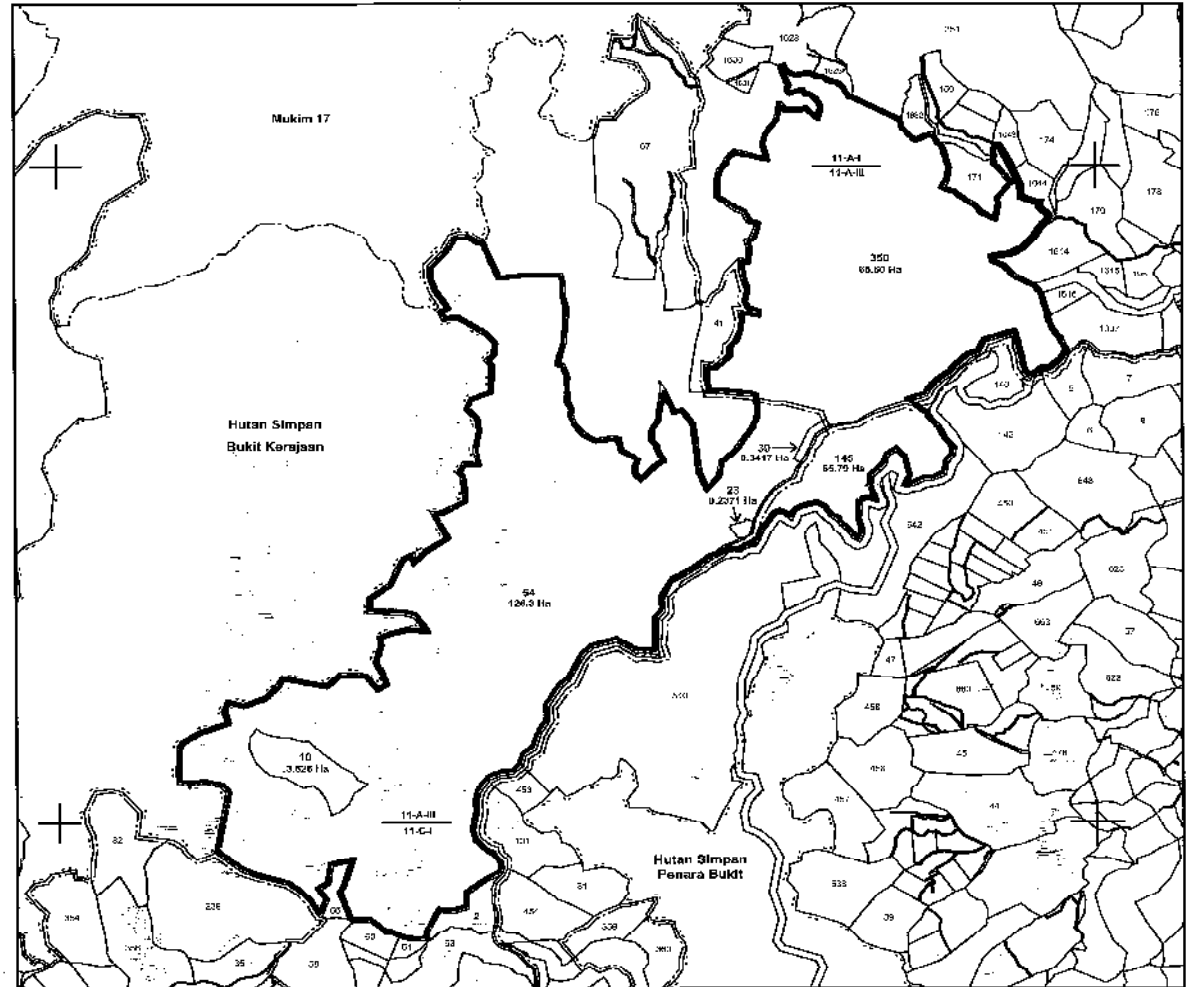
Dibekal oleh:
(Muhamed Puteh Bin Abdul Rahman)

Diakui di bawah Seksyen 419 Kanun Tanah Negara 1965
Bahawa ini adalah plan yang betul lagi benar bagi menunjukkan
Kawasan Larangan Merokok bagi Empangan Air Itam
Lot 145 Mukim 14, Lot 10, 23, 39 & 54 Mukim 15 dan Lot 350 Mukim 16
Daerah Timor Laut, Pulau Pinang
(Sempadan ditunjukkan dengan garisan kelabu)

Ahmad Azman Bin Ghazali
26.7.2012

Ahmad Azman Bin Ghazali, AMN
Pegawai Ukur dan Pemetaan
Pulau Pinang

PW 923



APPENDIX 5

PELAN MENUNJUKKAN KAWASAN LARANGAN MEROKOK
BAGI EMPANGAN MENGGUANG, BUKIT MERTAJAM
LOT 2024 MUKIM 17
DAN LOT 1163 MUKIM 18
DAERAH SEBERANG PERAI TENGAH
PULAU PINANG

SKALA 1:9200

Foil Ukur JUPP546 PT3 SK75

Foil Job: Kesihatan Negeri Bli (82)dm.PPK02075/3

Lanjar Pinang 13-B-III & 13-D-I

Ditawak oleh:
(Siti Norain Binti Sidiqi)

Ditasmak oleh:
(Muhamad Filzah Bin Abdul Rahman)

Ditkui di bawah Seksyen 410 Kanun Tanah Negara 1955
bawah in adalah pelan yang betul bagi menunjukkan
Kawasan Larangan Merokok bagi Empangan Mengkuang, Bukit Mertajam,
Lot 2024 Mukim 17 dan lot 1163 Mukim 18
Daerah Seberang Perai Tengah, Pulau Pinang
(Sempadan ini dikongsi dengan garisan kelabu)

Ahmad Azman Bin Ghazali
25.7.2012

Ahmad Azman Bin Ghazali, AMN
Pegawai Ukur dan Pemetaan
Pulau Pinang

PW 924



APPENDIX 6

PELAN MENUNJUKKAN KAWASAN LARANGAN MEROKOK
BAGI TAMAN BANDAR AMPANG JAJAR
LOT 2036
MUKIM 2
DAERAH SEBERANG PERAI TENGAH
PULAU PINANG

SKALA 1:3000

Peta Ukur JUPP546 PT3 SK75
Peta Jab. Kesihatan Negeri BII.(32)dlm.PPK/2075/3
Lembar Peta 12-B-4 & 8-D-III

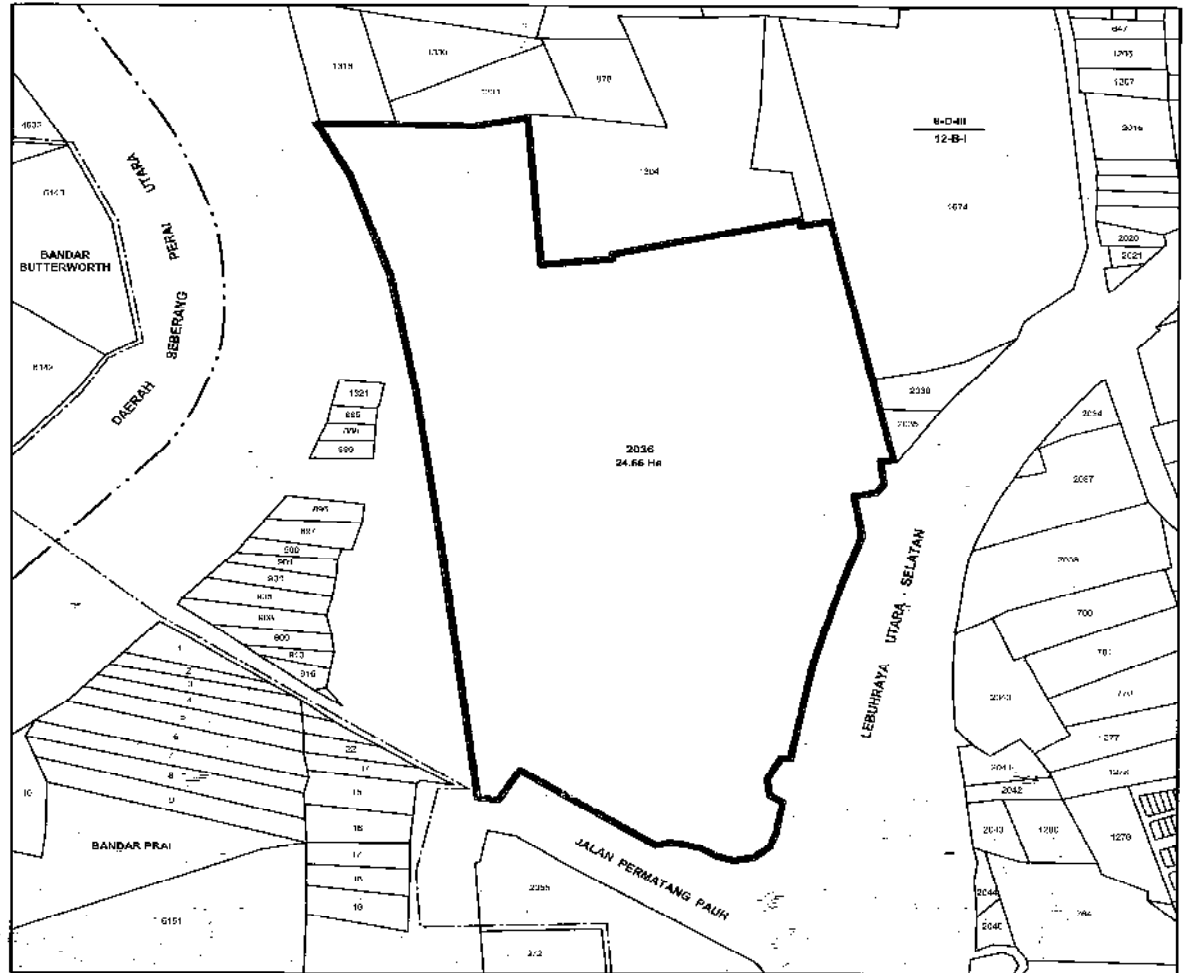
Disediakan oleh:
(Siti Norah Binti Snuati)
Disemak oleh:
(Muhammad Pitroh Bin Abdul Rahman)

Ditakrif di bawah Seksyen 410 Kanun Tanah Negara 1965
bahawa ini adalah pelan yang betul lagi benar bagi menunjukkan
Kawasan Larangan Merokok bagi Taman Bandar Ampang Jajar
Lot 2036, Mukim 2
Daerah Seberang Perai Tengah, Pulau Pinang
(Semua petak dilindungi dengan garisan kelabu)

Ahmad Azman Bin Ghazali
25-7-2012

Ahmad Azman Bin Ghazali, AMN
Pegawai Ukur dan Pemetaan
Pulau Pinang

PW 925



APPENDIX 7

PELAN MENUNJUKKAN KAWASAN LARANGAN MEROKOK
 BAGI EMPANGAN TELOK BAHANG
 LOT 695 HINGGA 698 MUKIM 1
 DAN LOT 389, 486 HINGGA 492,
 494, 495, 617, 618, 747, 769, 770 & 892
 MUKIM 2
 DAERAH BARAT DAYA
 PULAU PINANG

SKALA 1:7000

Fail Ukur JUPP548 PTS SK75

Fail Jab. Kualanan Negeri S.U.(62)di.m.PPK/2075/3

Lembar Plan: 6-D-I hingga 6-D-IV

Disediakan oleh:
 (Sri Norain Binti Simasa)

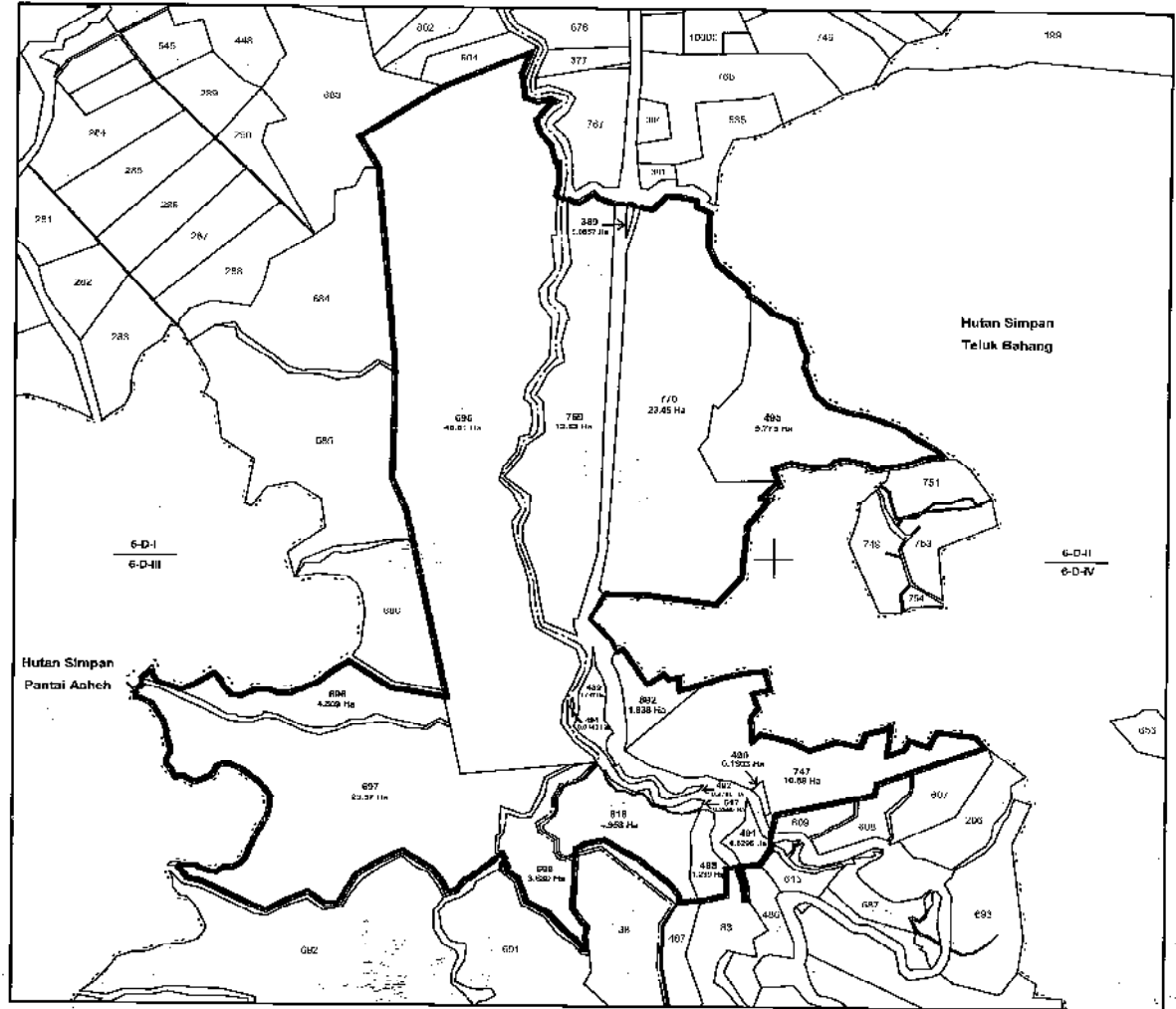
Disemak oleh:
 (Muhammad Petrah Bin Abdul Rahman)

Diletak di bawah Seksyen 410 Kanun Tanah Negara 1955
 Jikalau ini adalah plan yang betul (dgi benar bagi menunjukkan
 Kawasan Larangan Merokok bagi Empangan Telok Bahang
 Lot 695 hingga 698 Mukim 1 dan Lot 389, 486 hingga 492,
 494, 495, 617, 618, 747, 769, 770 & 892 Mukim 2
 Daerah Barat Daya, Pulau Pinang
 (Sempadan dilingkangi dengan garisan kelabu)

Ahmad Azman Bin Ghazali
 25-7-2012

Ahmad Azman Bin Ghazali, AMN
 Pengarah Ukur dan Pemetaan
 Pulau Pinang

PW 926



Dated 18 September 2012
[KKM-PUU(R)(PU2)/TC; PN(PU2)418/XVIII]

DATO' SRI LIOW TIONG LAI
Minister of Health