



14 Jun 2011  
14 June 2011  
P.U. (B) 306

WARTA KERAJAAN PERSEKUTUAN

*FEDERAL GOVERNMENT  
GAZETTE*

PERISYTIHARAN KAWASAN LARANGAN MEROKOK 2011

*DECLARATION OF NON-SMOKING AREA 2011*



DISIARKAN OLEH/  
PUBLISHED BY  
JABATAN PEGUAM NEGARA/  
ATTORNEY GENERAL'S CHAMBERS

AKTA MAKANAN 1983

PERATURAN-PERATURAN KAWALAN HASIL TEMBAKAU 2004

PERISYTIHARAN KAWASAN LARANGAN MEROKOK 2011

PADA menjalankan kuasa yang diberikan oleh peraturan 22 Peraturan-Peraturan Kawalan Hasil Tembakau 2004 [*P.U. (A) 324/2004*], Menteri mengisytiharkan bangunan dan tempat yang dinyatakan dalam Jadual Pertama dan Kedua sebagai kawasan larangan merokok berkuat kuasa mulai 15 Jun 2011.

2. Perisytiharan ini tidak terpakai bagi—

- (a) mana-mana bangunan atau premis, yang digunakan sebagai rumah kediaman persendirian, yang terletak di dalam kawasan yang dinyatakan dalam Jadual Pertama dan Kedua; dan
- (b) mana-mana jalan yang terletak di dalam kawasan yang dinyatakan dalam Jadual Pertama.

## JADUAL PERTAMA

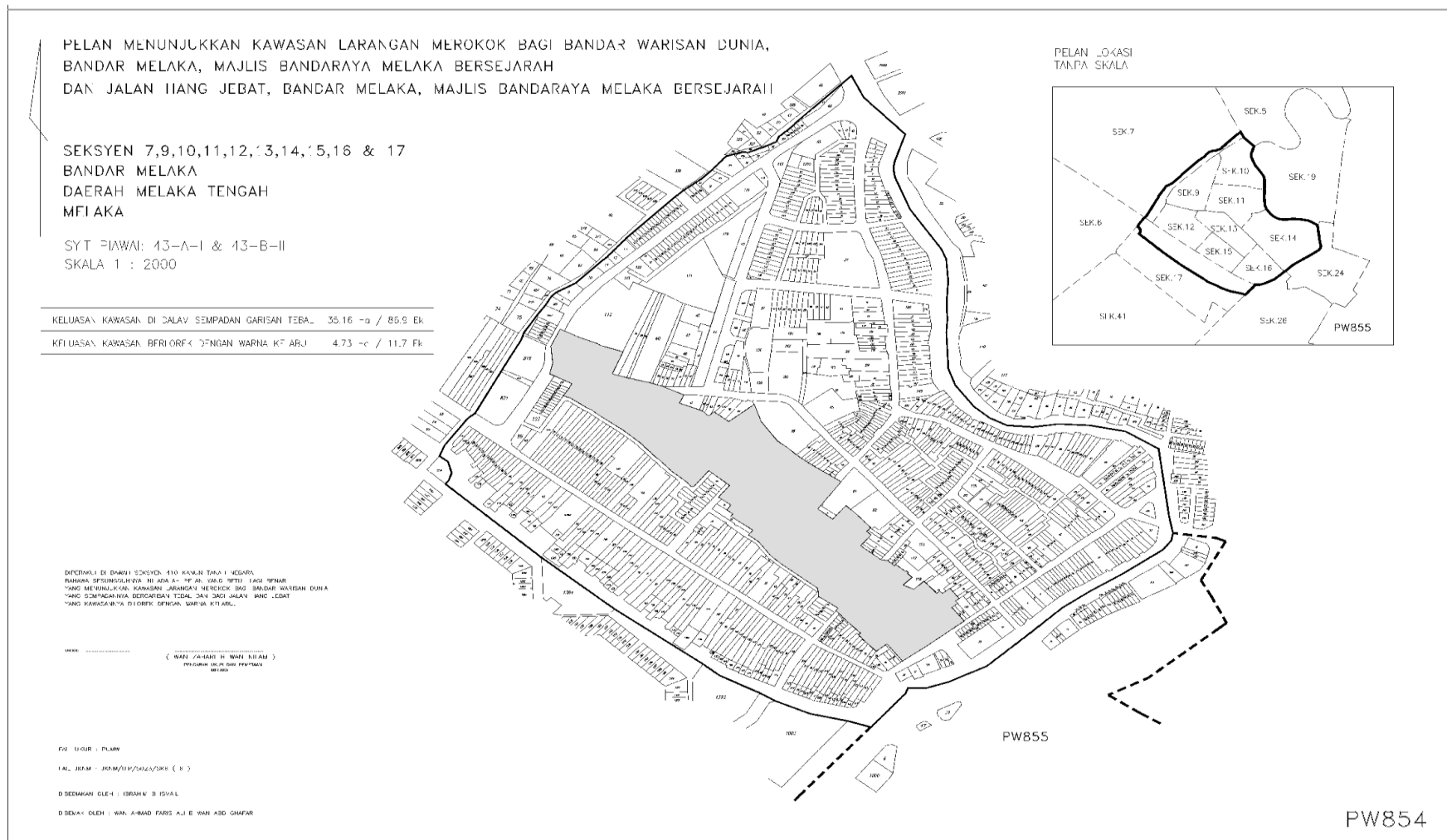
Bangunan dan Tempat	Perihal
1. Bandar Warisan Dunia, Bandar Melaka, Majlis Bandaraya Melaka Bersejarah	Semua bangunan, premis, tempat awam atau tanah yang terkandung dalam kawasan yang ditandakan dengan sempadan garisan tebal, sebagaimana yang ditunjukkan dalam pelan <i>Warta</i> PW 854 di Lampiran 1, yang disimpan di Jabatan Ukur dan Pemetaan Negeri Melaka
2. Melaka Raya, Majlis Bandaraya Melaka Bersejarah	Semua bangunan, premis, tempat awam atau tanah yang terkandung dalam kawasan yang ditandakan dengan sempadan garisan tebal, sebagaimana yang ditunjukkan dalam pelan <i>Warta</i> PW 855 di Lampiran 2, yang disimpan di Jabatan Ukur dan Pemetaan Negeri Melaka
3. Melaka International Trade Centre, Majlis Perbandaran Hang Tuah Jaya	Semua bangunan, premis, tempat awam atau tanah yang terkandung dalam kawasan yang ditandakan dengan sempadan garisan tebal sebagaimana yang ditunjukkan dalam pelan <i>Warta</i> PW 856 di Lampiran 3, yang disimpan di Jabatan Ukur dan Pemetaan Negeri Melaka
4. Bandar Alor Gajah, Majlis Perbandaran Alor Gajah	Semua bangunan, premis, tempat awam atau tanah yang terkandung dalam kawasan yang ditandakan dengan sempadan garisan tebal sebagaimana yang ditunjukkan dalam pelan <i>Warta</i> PW 857 di Lampiran 4, yang disimpan di Jabatan Ukur dan Pemetaan Negeri Melaka

5. Bandar Jasin, Majlis  
Perbandaran Jasin
- Semua bangunan, premis, tempat awam atau tanah yang terkandung dalam kawasan yang ditandakan dengan sempadan garisan tebal sebagaimana yang ditunjukkan dalam pelan *Warta* PW 858 di Lampiran 5, yang disimpan di Jabatan Ukur dan Pemetaan Negeri Melaka

## JADUAL KEDUA

Bangunan dan Tempat	Perihal
1. Jalan Hang Jebat yang terletak dalam Bandar Warisan Dunia, Bandar Melaka, Majlis Bandaraya Melaka Bersejarah	Semua bangunan, premis, tempat awam atau tanah yang terkandung dalam kawasan yang dilorek dengan warna kelabu sebagaimana yang ditunjukkan dalam pelan <i>Warta</i> PW 854 di Lampiran 1, yang disimpan di Jabatan Ukur dan Pemetaan Negeri Melaka Bandaraya Bersejarah
2. Jalan Kota yang terletak dalam Melaka Raya, Majlis Bandaraya Melaka Bersejarah	Semua bangunan, premis, tempat awam atau tanah yang terkandung dalam kawasan yang dilorek dengan warna kelabu sebagaimana yang ditunjukkan dalam pelan <i>Warta</i> PW 855 di Lampiran 2, yang disimpan di Jabatan Ukur dan Pemetaan Negeri Melaka

LAMPIRAN 1  
[Jadual Pertama dan Kedua]







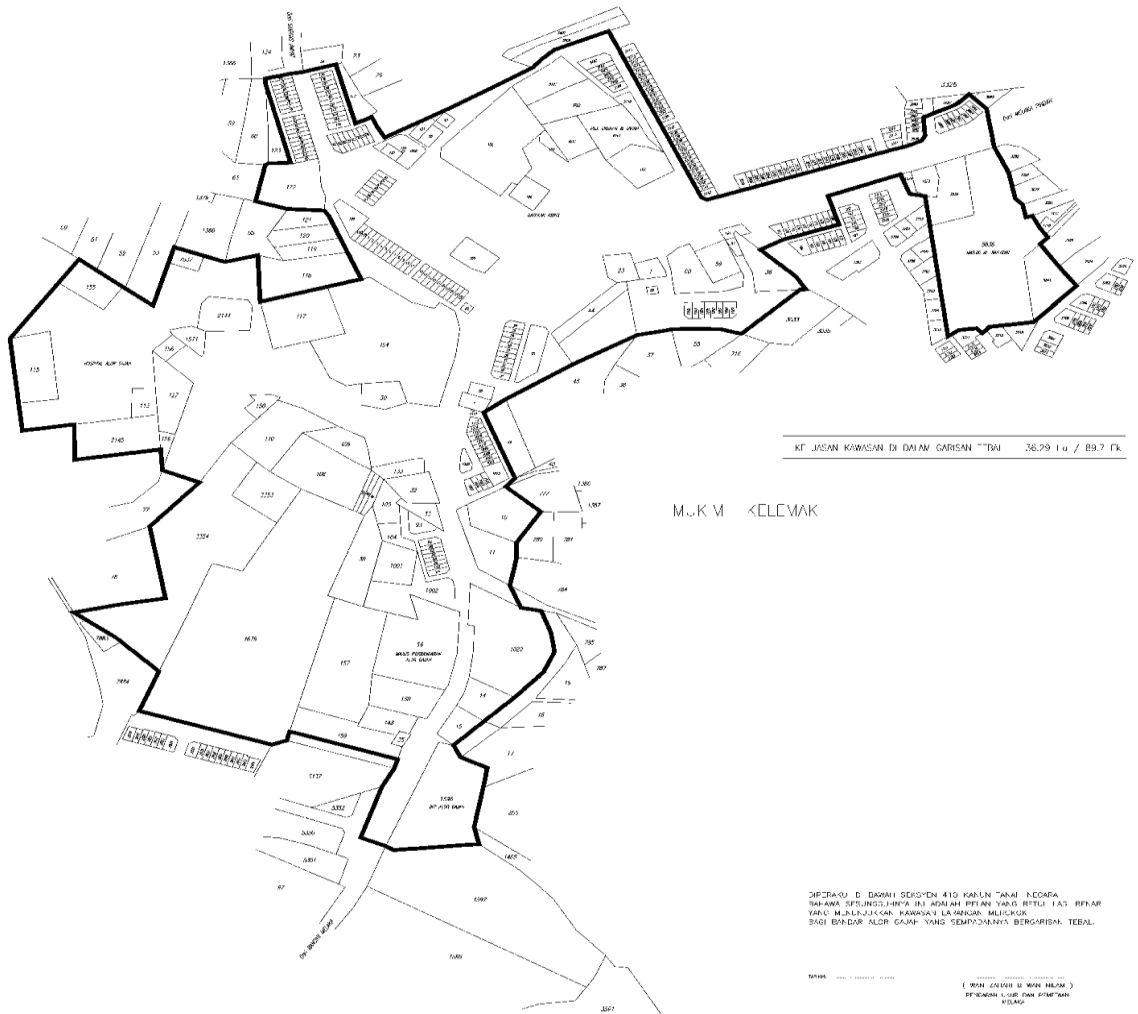


### LAMPIRAN 4 [Jadual Pertama]

PELAN MENUNJUKKAN KAWASAN LARANGAN MEROKOK  
BAGI BANDAR ALOR GAJAH,  
MAJLIS PERBANDARAN ALOR GAJAH

BANDAR ALOR GAJAH  
DAERAH ALOR GAJAH  
MELAKA

SYIL BAWAI: 13-D-  
SKALA 1 : 2500



FAL. UKUR : PLM/W  
FAL. JKUM : JKUM/AF/5023/9-6 ( 0 )  
URUSMAK. DI - 4 : HRAHIZ. H. SMAN  
DISEMAY. O. DI : WAN. NEMAD. P. YUS. AL. D. WAK. ABD. CIFAFA

PW857



Bertarikh 9 Jun 2011  
[KKM-PUU(R)(PU2)/TC; PN(PU2)418/XVI]

DATO' SRI LIOW TIONG LAI  
*Menteri Kesihatan*

FOOD ACT 1983

CONTROL OF TOBACCO PRODUCT REGULATIONS 2004

DECLARATION OF NON-SMOKING AREA 2011

IN exercise of the powers conferred by regulation 22 of the Control of Tobacco Product Regulations 2004 [*P.U. (A) 324/2004*], the Minister declares the buildings and places specified in the First and Second Schedules as non-smoking areas with effect from 15 June 2011.

2. This Declaration does not apply to—
  - (a) any building or premises, which are used as private residential homes, located in the areas specified in the First and Second Schedules; and
  - (b) any road located in the areas specified in the First Schedule.

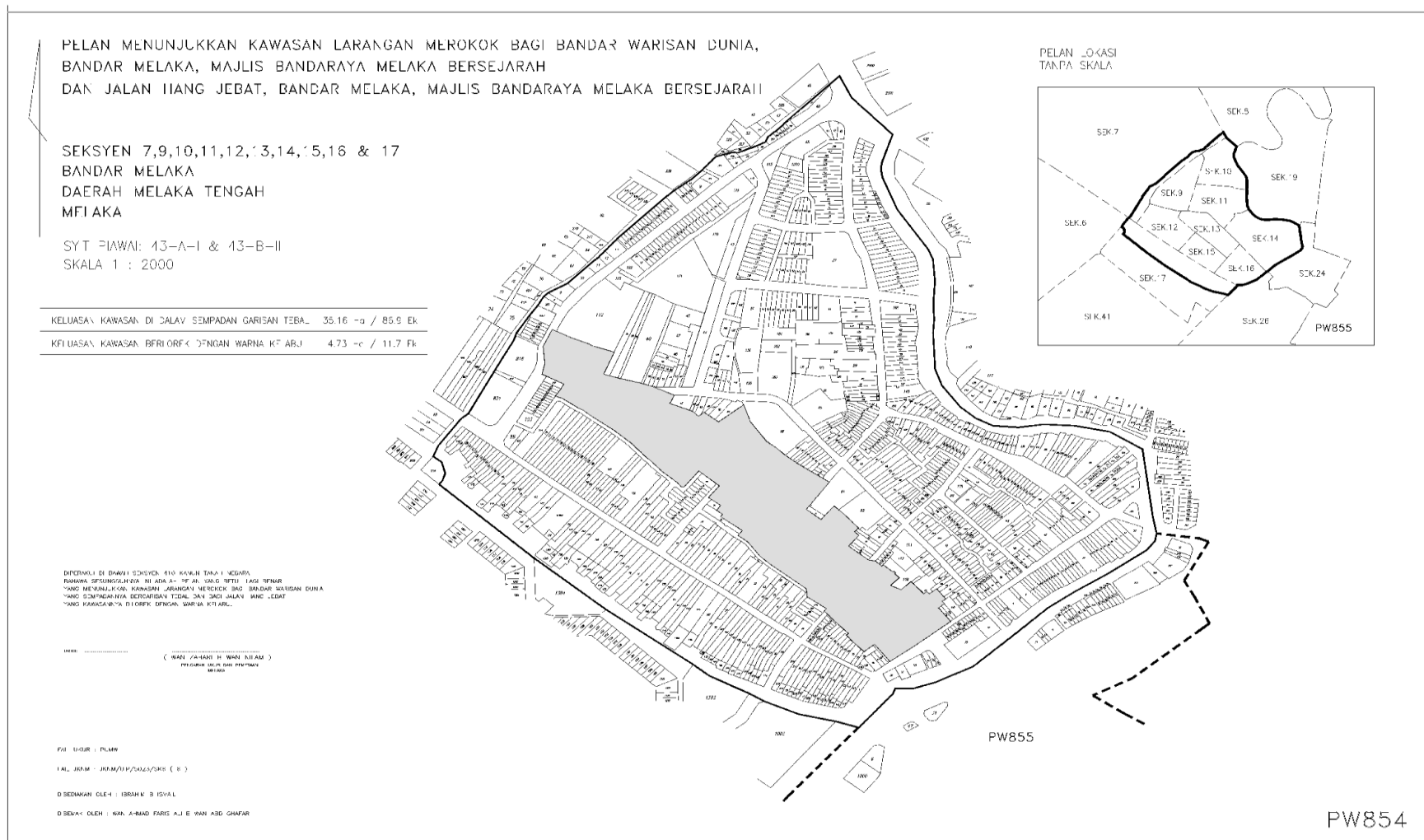
## FIRST SCHEDULE

Buildings and Places	Description
1. City of World Heritage, Melaka City, Melaka Historic City Council	All buildings, premises, public places or land within the area outlined in bold borders, as shown in <i>Gazette</i> plan PW 854 in Appendix 1, deposited in the Melaka State Survey and Mapping Office
2. Melaka Raya, Melaka Historic City Council	All buildings, premises, public places or land within the area outlined in bold borders, as shown in <i>Gazette</i> plan PW 855 in Appendix 2, deposited in the Melaka State Survey and Mapping Office
3. Melaka International Trade Centre, Hang Tuah Jaya Municipal Council	All buildings, premises, public places or land within the area outlined in bold borders, as shown in <i>Gazette</i> plan PW 856 in Appendix 3, deposited in the Melaka State Survey and Mapping Office
4. Alor Gajah Town, Alor Gajah Municipal Council	All buildings, premises, public places or land within the area outlined in bold borders, as shown in <i>Gazette</i> plan PW 857 in Appendix 4, deposited in the Melaka State Survey and Mapping Office
5. Jasin Town, Jasin Municipal Council	All buildings, premises, public places or land within the area outlined in bold borders, as shown in <i>Gazette</i> plan PW 858 in Appendix 5, deposited in the Melaka State Survey and Mapping Office

## SECOND SCHEDULE

Buildings and Places	Description
1. Jonker's Walk which is located in the City of World Heritage, Melaka City, Melaka Historic City Council	All buildings, premises, public places or land within the area shaded in grey as shown in <i>Gazette</i> plan PW 854 in Appendix 1, deposited in the Melaka State Survey and Mapping Office
2. Kota Road which is located in the Melaka Raya, Melaka Historic City Council	All buildings, premises, public places or land within the area shaded in grey as shown in <i>Gazette</i> plan PW 855 in Appendix 2, deposited in the Melaka State Survey and Mapping Office

APPENDIX 1  
[First and Second Schedules]







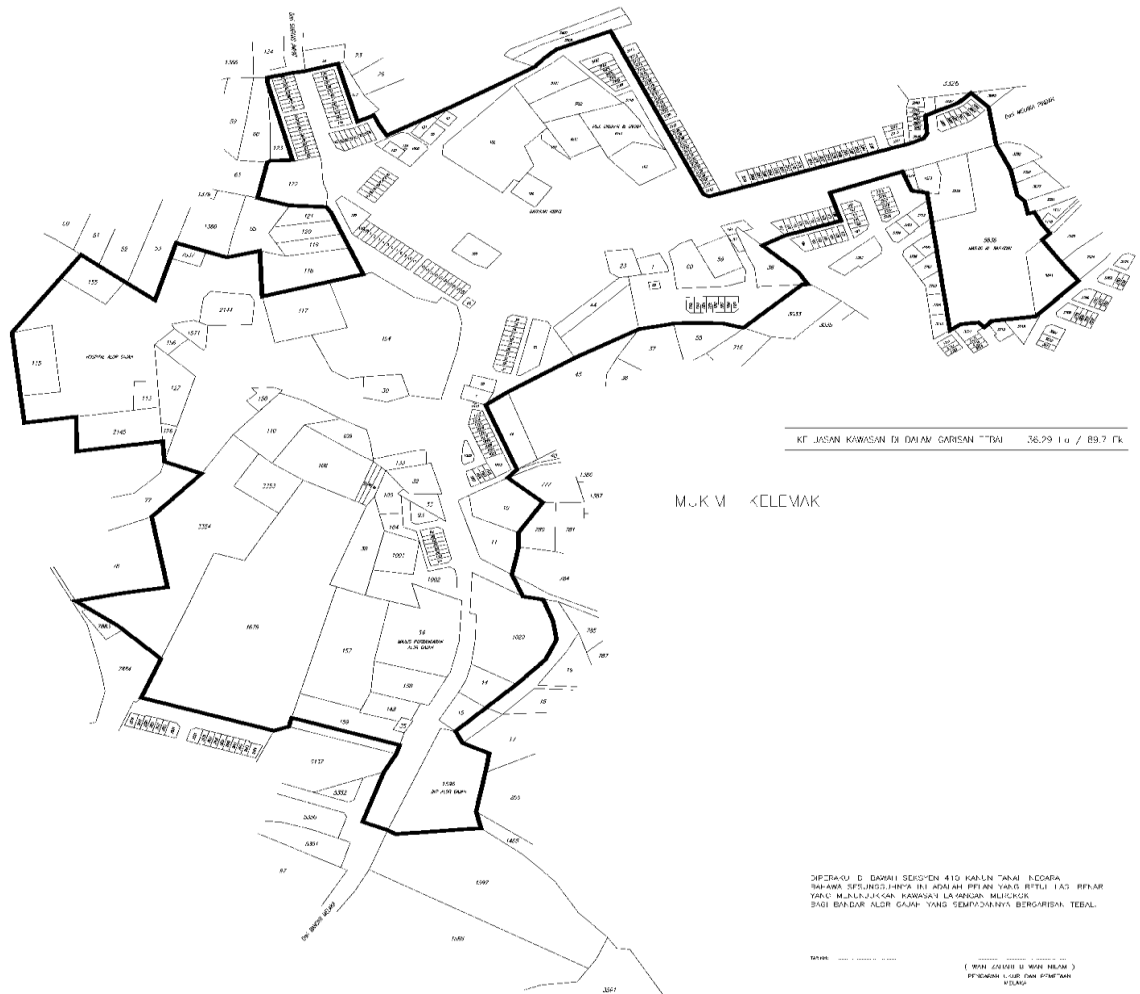


APPENDIX 4  
[First Schedule]

PELAN MENUNJUKKAN KAWASAN LARANGAN MEROKOK  
BAGI BANDAR ALOR GAJAH,  
MAJLIS PERBANDARAN ALOR GAJAH

BANDAR ALOR GAJAH  
DAERAH ALOR GAJAH  
MELAKA

SYILI PIAWAI: 13-D-  
SKALA 1 : 2500



KIT JUSAN KAWASAN DI DALAM GARISAN TEBAL 36.29 1a / B9.7 Gk

M.K.M <CELEMAK

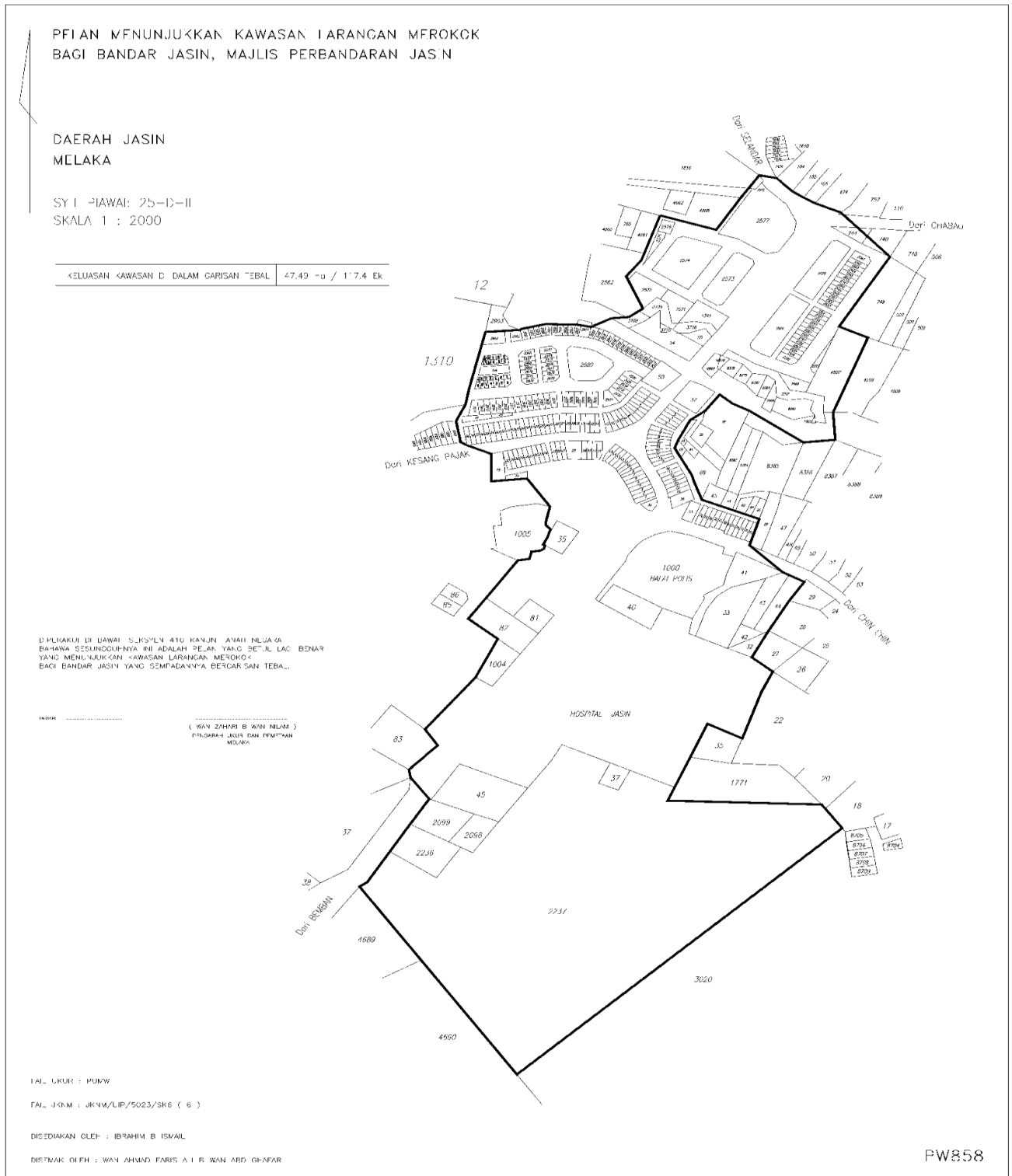
SEPERAK D. DARIH SEDIK 410 KANUN TAMA NEGARA  
MELAKA SEPUNDA HINCA INI ADALAH PEJAN YANG BETUL TAC RIFAM  
YANG MANDUKAN KAWAS LARANGAN MEROKOK  
SINI BANDAR ALOR GAJAH YANG SEMPOJANYA BERGABUNG TEBAL

(MAM JAWAB D. MAM HILAM)  
PERKAWAN LUGU DAN PERKAWAN  
KELAK

PAI IKJR : PLMW  
PAL IKRM : JCNW/JF/002/SK ( 6 )  
URUSKAWA DI - 4 : HIRAHU H SIMAH  
BESMAY O.DI : WAN ANANG FAYD AL B WAH ABD CILAFAT

PW857

APPENDIX 5  
[First Schedule]



Dated 9 June 2011  
[KKM-PUU(R)(PU2)/TC; PN(PU2)418/XVI]

DATO' SRI LIOW TIONG LAI  
*Minister of Health*